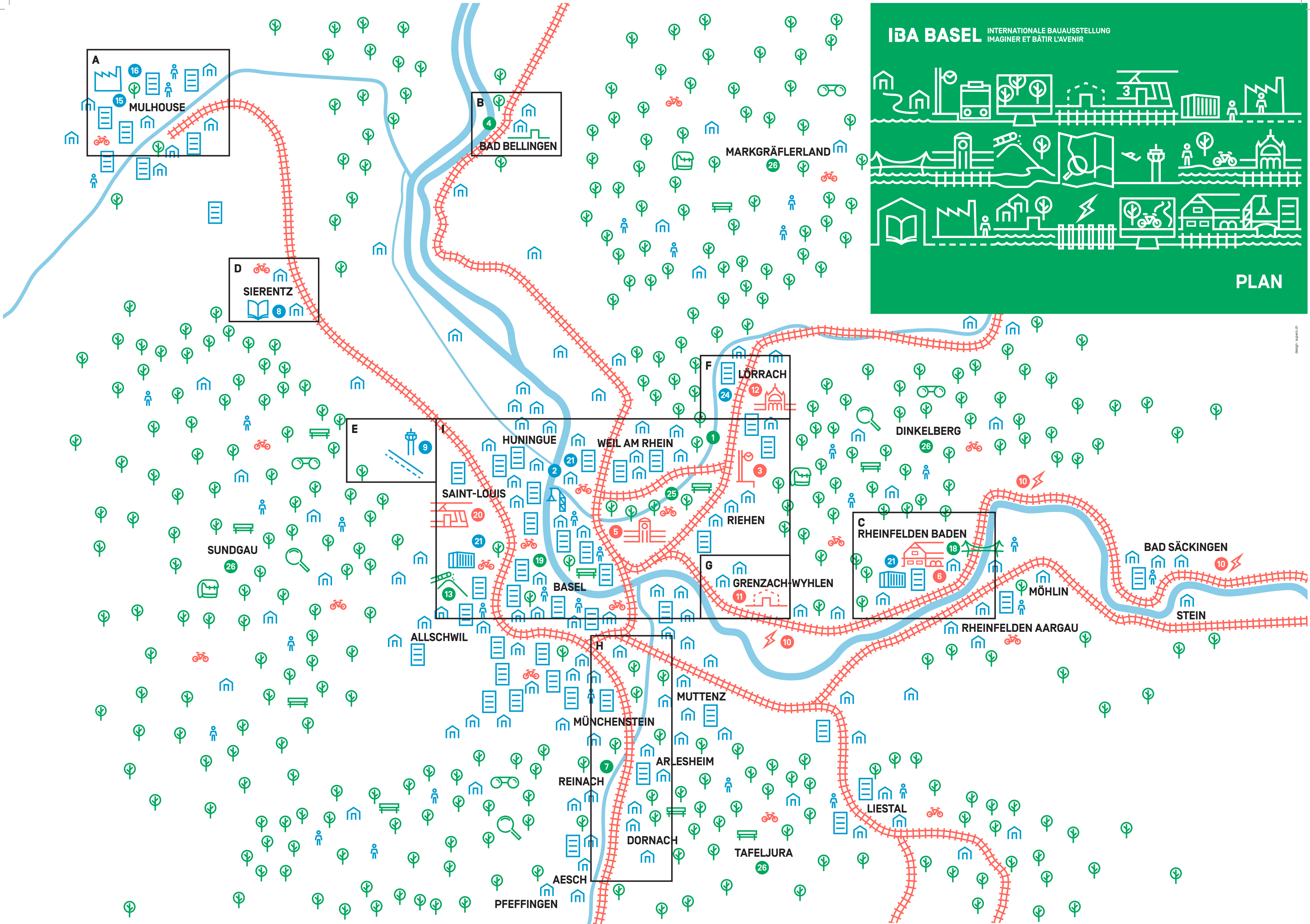




PLAN



DIE LANDSCHAFT DER IBA BASEL

Die IBA Basel ist ein auf zehn Jahre (2010 bis 2020) angelegter Prozess der Stadt- und Regionalentwicklung in der trinationalen Region Basel.

Gemäss ihrem Motto «Gemeinsam über Grenzen wachsen», fördert die IBA Basel grenzüberschreitend die Umsetzung von hochwertigen Architektur-, Städtebau-, Landschafts- und Kulturprojekten. Diese sollen neben dem grenzüberschreitenden Nutzen für die Region auch zu einer nachhaltigen Steigerung der Lebensqualität sowie der touristischen und wirtschaftlichen Attraktivität beitragen.

Dabei geht es um zukunftsweisende Ideen, aber auch darum, den grenzüberschreitenden Dialog zu fördern, Ansichten anzunähern, Einsichten festzuhalten, gleichberechtigte Partnerschaften zu entwickeln und voneinander zu lernen. Damit lösen IBA Projekte genau die Prozesse aus, die es heute für die grenzüberschreitende Kooperation von morgen braucht.

IBA Projekte sind Initiativen zur Weiterentwicklung und Neugestaltung der trinationalen Agglomeration. Drei Themenfelder stehen für die IBA Basel dabei im Fokus:



www.tours3.com
Zu Fuss oder mit dem Fahrrad, entdecken Sie die IBA Landschaft mit der IBAtours3 App.

LE PAYSAGE DE L'IBA BASEL

L'IBA Basel est un processus de développement urbain et régional s'inscrivant dans l'agglomération trinationale de Bâle sur une période de dix ans (2010-2020).

Fidèle à son slogan «au-delà des frontières, ensemble», l'IBA Basel soutient la réalisation de projets transfrontaliers d'excellence dans les domaines de l'architecture, de l'urbanisme, du paysage et de la culture. Le caractère transfrontalier de ces projets contribue à améliorer durablement le cadre de vie ainsi que l'attractivité touristique et économique de l'ensemble de la région.

Il s'agit de mettre en œuvre des idées porteuses d'avenir mais aussi de promouvoir le dialogue transfrontalier, de rapprocher les points de vue, de pérenniser les connaissances, de développer des partenariats sur un pied d'égalité et d'apprendre les uns des autres. Les projets IBA déclenchent ainsi les processus nécessaires pour garantir dès aujourd'hui la coopération transfrontalière de demain.

Les projets IBA sont des initiatives permettant le développement et le renouveau de l'agglomération trinationale. Trois thèmes sont au cœur de l'IBA Basel:



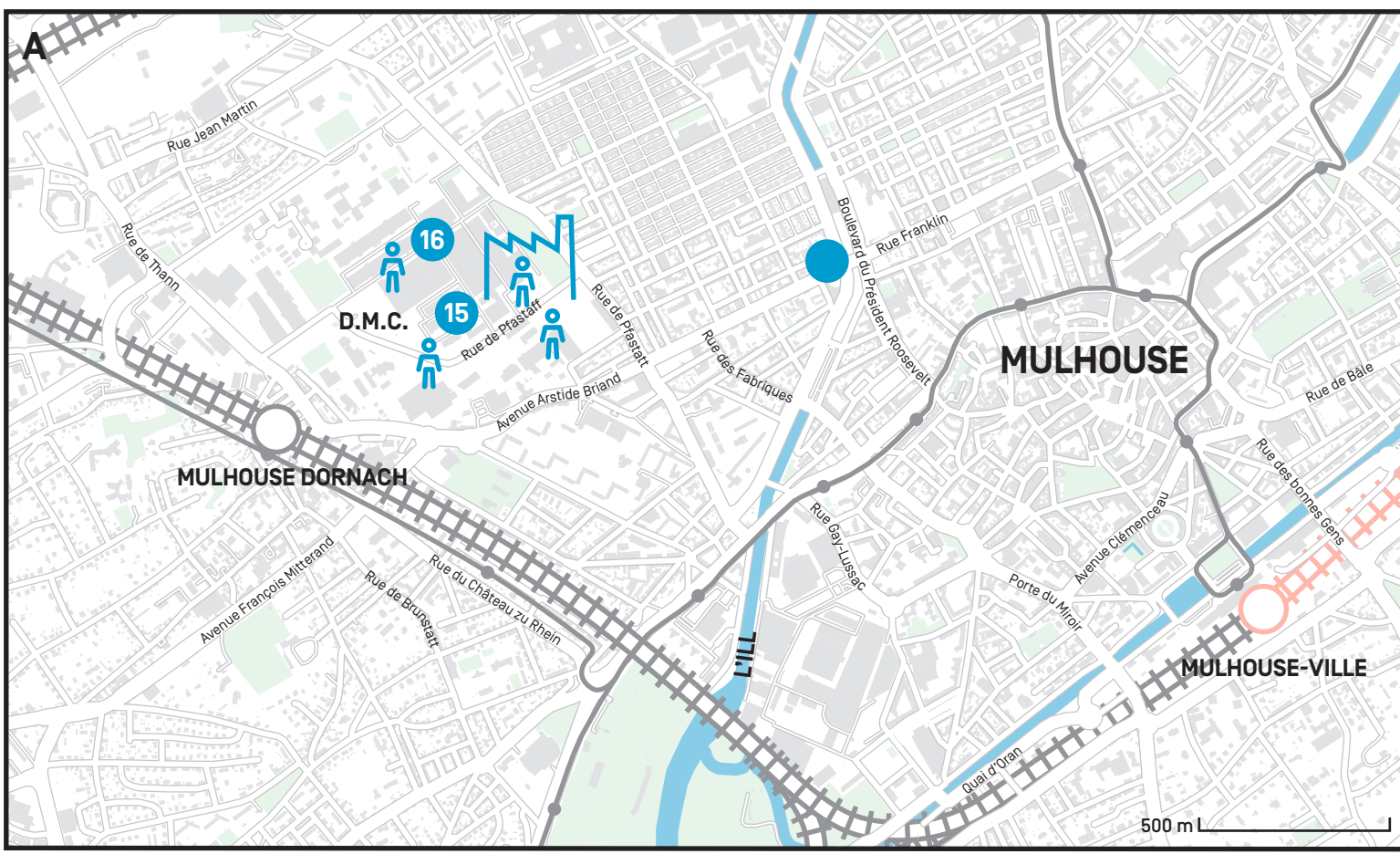
www.tours3.com
A pied ou à vélo, découvrez la richesse du paysage IBA grâce à l'application IBAtours3.

Le développement d'espaces paysagers: l'IBA Basel et ses projets s'attachent à conjuguer de multiples facettes du paysage autour d'un ensemble cohérent. Cette approche profite également aux espaces urbanisés. Ces projets sont mis en évidence par des pictogrammes verts sur le plan.

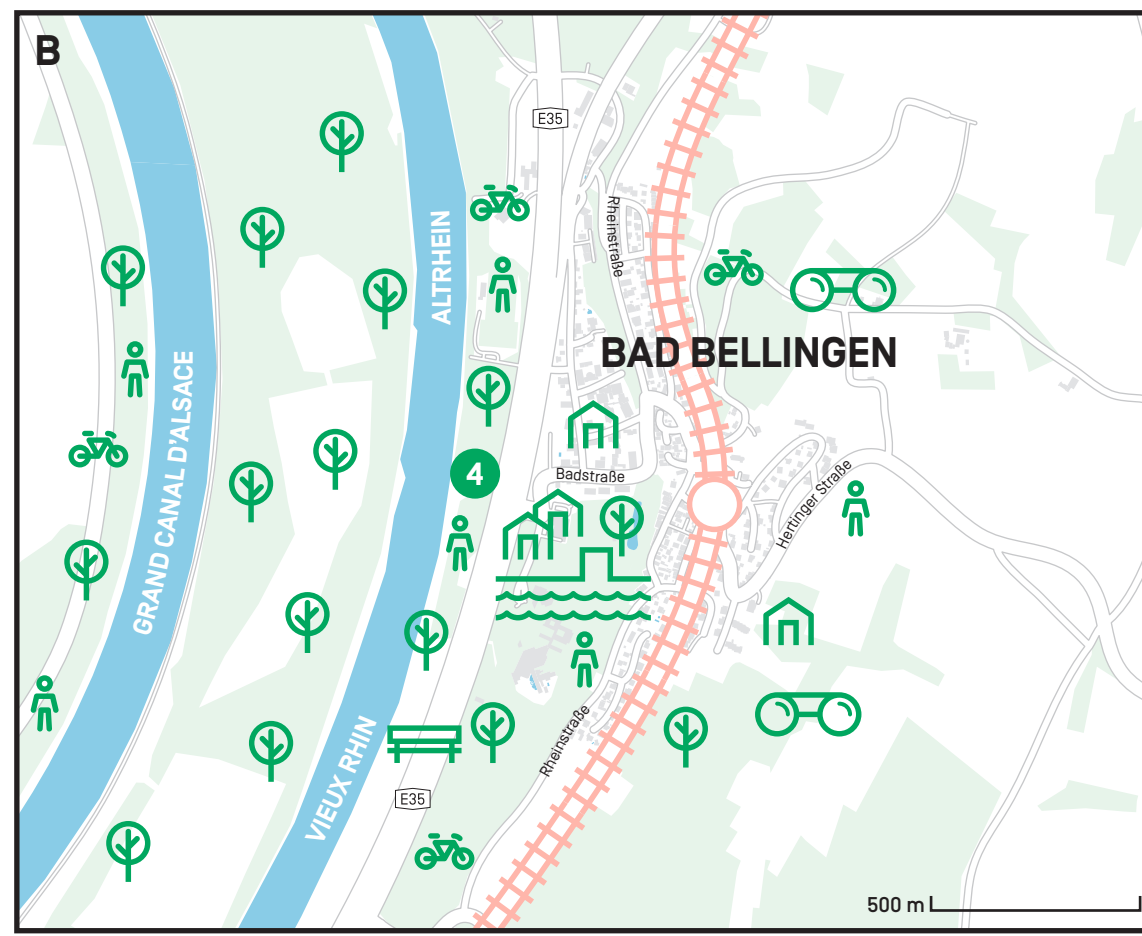
Le développement urbain: sur «l'IBA Plan», les pictogrammes rouges représentent l'ensemble des projets s'attendant au développement urbain le long des axes de transport en commun, en particulier le long des lignes de tramway ainsi qu'autour des stations du RER trinational de Bâle.

Le vivre ensemble: les pictogrammes bleus signalent les projets de l'IBA Basel qui associent le développement durable de l'agglomération trinationale à sa population. Ces projets favorisent les échanges entre habitants et renforcent le vivre ensemble afin de valoriser la diversité et l'attractivité régionale.

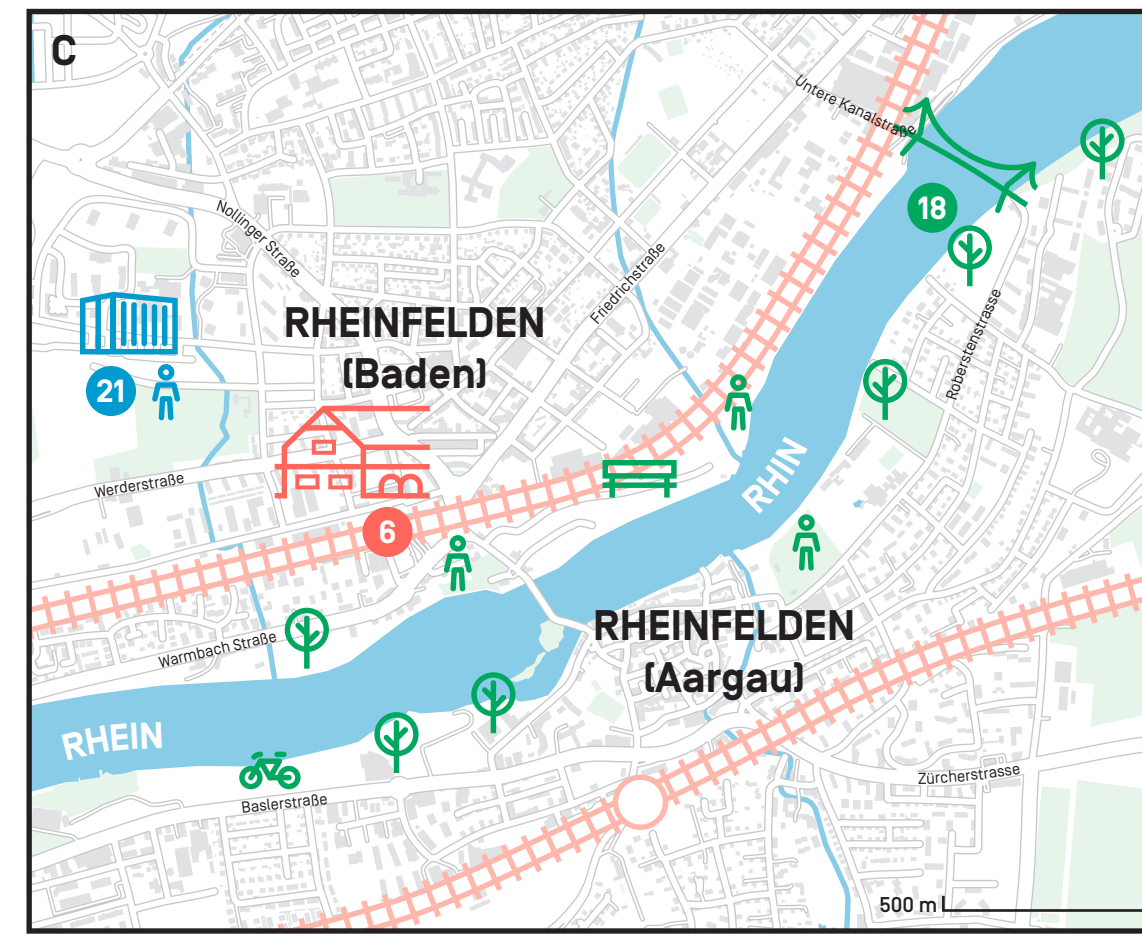
	LABELISIERT LABELLISE	1 24 Stops		NOMINIERT NOMINE	8 Domaine Haas		NOMINIERT NOMINE	13 IBA Parc des Carrières		NOMINIERT NOMINE	18 Rheinfelder Rheinferrundweg extended Promenade rhénane à Rheinfelden
	NOMINIERT NOMINE	2 3Land		NOMINIERT NOMINE	9 Ein Grossraum, ein Wahrzeichen. Une agglomération, un signal		NOMINIERT NOMINE	10 Elektrifizierung der Hochrheinstraße. Electrification de la «Hochrheinstraße»		LABELISIERT LABELLISE	19 Rheinflurweg St. Johann Basel - Huningue Berges du Rhin. Bâle - Saint-Jean - Huningue
	NOMINIERT NOMINE	3 Am Zoll Lörach / Riehen Poste de douane Lörach / Riehen		NOMINIERT NOMINE	11 Grenzach Neue Mitte		NOMINIERT NOMINE	12 Hauptbahnhof Lörach Gare centrale de Lörach		NOMINIERT NOMINE	20 Tram 3: Basel - Bahnhof Saint-Louis. Tram 3: Bâle - Gare de Saint-Louis
	NOMINIERT NOMINE	4 Bad Bellingen rückt an den Rhein. Bad Bellingen se rapproche du Rhin		NOMINIERT NOMINE	14 IBA Parc des Carrières		NOMINIERT NOMINE	21 IBA KIT		NOMINIERT NOMINE	22 Zoom Online www.zoom.drumrum-raumschule.ch
	NOMINIERT NOMINE	5 Badischer Bahnhof Basel Gare allemande de Bâle		NOMINIERT NOMINE	23 motoco		VORNOMINIERT PRE-NOMINE	24 Industriekultur im Dreiland. Patrimoine Industriel des trois Pays		VORNOMINIERT PRE-NOMINE	25 Landschaftspark Wiese mit Revitalisierung der Wiese. Parc paysager et revitalisation de la Wiese
	NOMINIERT NOMINE	6 Vision Bahnhof Rheinfelden (Baden) 2022. Gare de Rheinfelden (Baden) vision 2022		NOMINIERT NOMINE	16 Quartier DMC		VORNOMINIERT PRE-NOMINE	26 Landschafts - Rendez-Vous			
	NOMINIERT NOMINE	7 Birsparck Landschaft		LABELISIERT LABELLISE	17 Regio Grüngürtel. Espaces verts Regio Online. www.gruenguertel.ch						



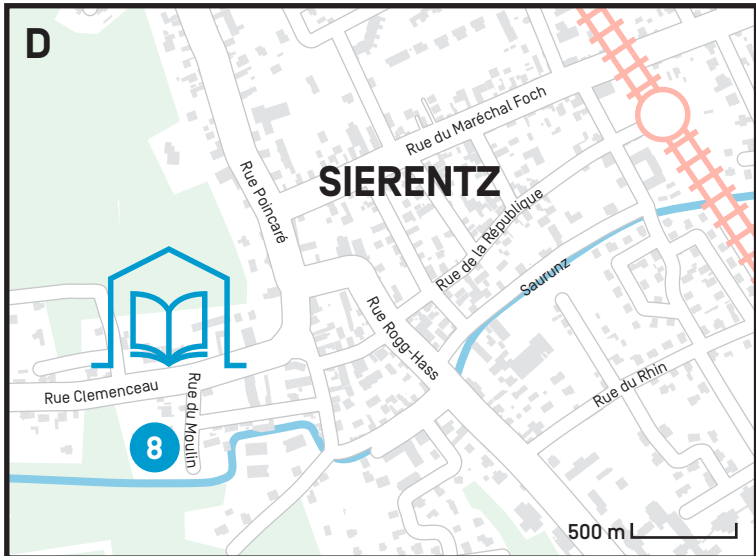
- 16 Quartier DMC
13 Rue de Pfstatt
F-68200 Mulhouse
- 15 Motoco
Bâtiment 75 friche DMC
13 Rue de Pfstatt
F-68200 Mulhouse
- Café Spitz
6-8 Avenue Aristide Briand
F-68100 Mulhouse



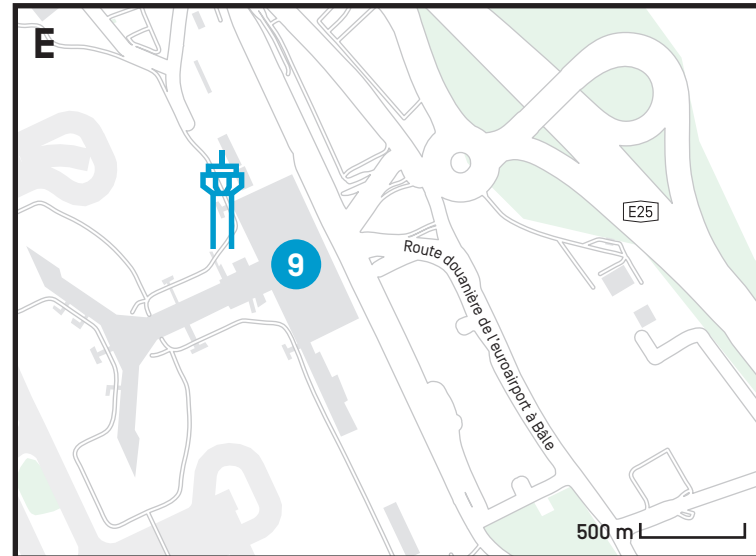
- 4 Bad Bellingen
rückt an den Rhein



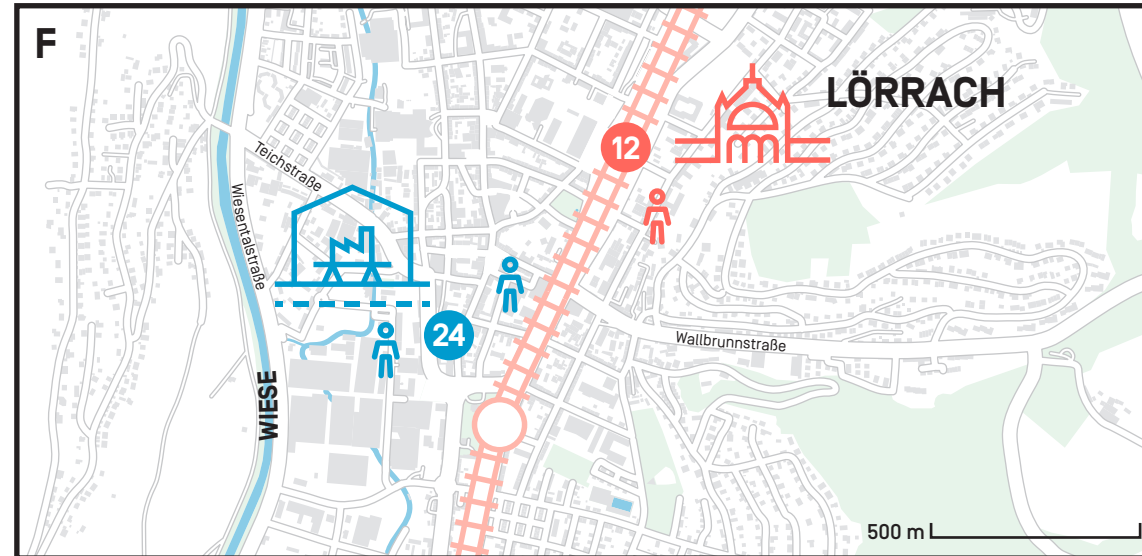
- 21 IBA KIT
Karl-Metzger-Grube
D-79618 Rheinfelden (Baden)
- 6 Vision Bahnhof
Rheinfelden Baden 2022
Bahnhofplatz 1
D-79618 Rheinfelden (Baden)
- 18 Rheinfelden Rheinfurundweg
Extended



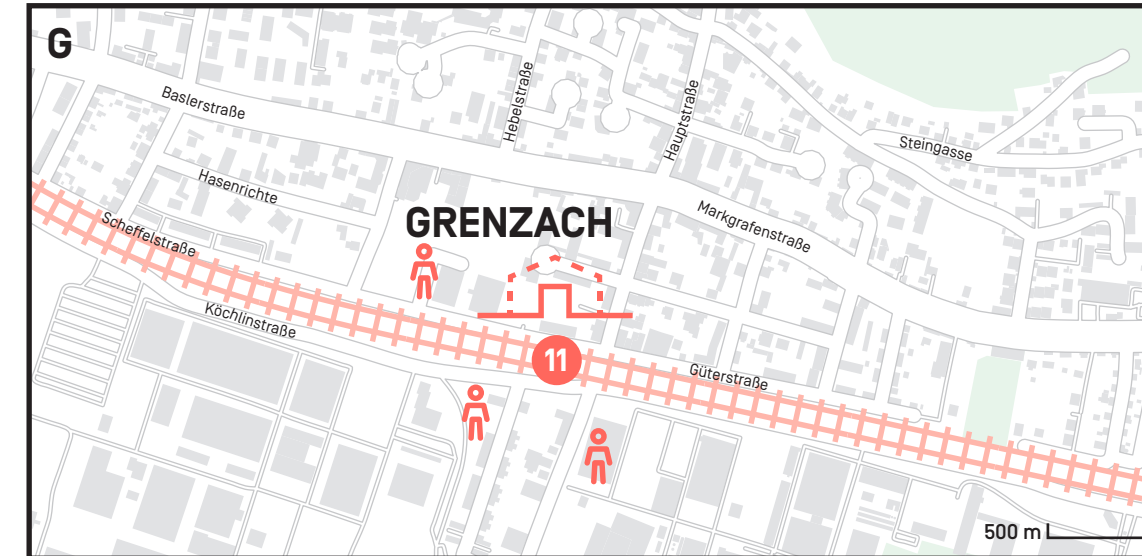
- 8 Domaine Haas
6 rue du Moulin
F-68510 Sierentz



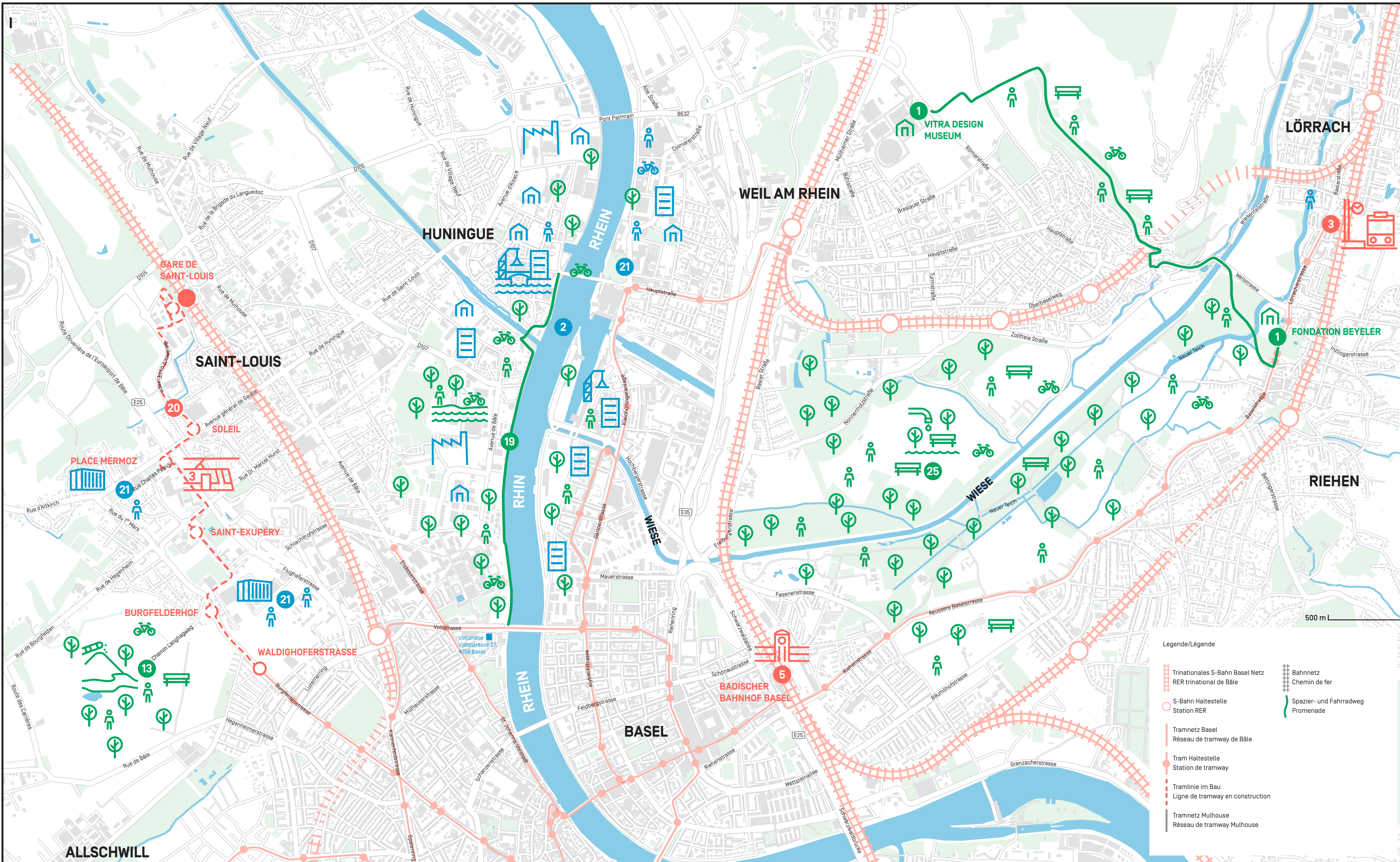
- 9 Ein Grossraum,
ein Wahrzeichen
Euroairport
F-68304 Saint-Louis



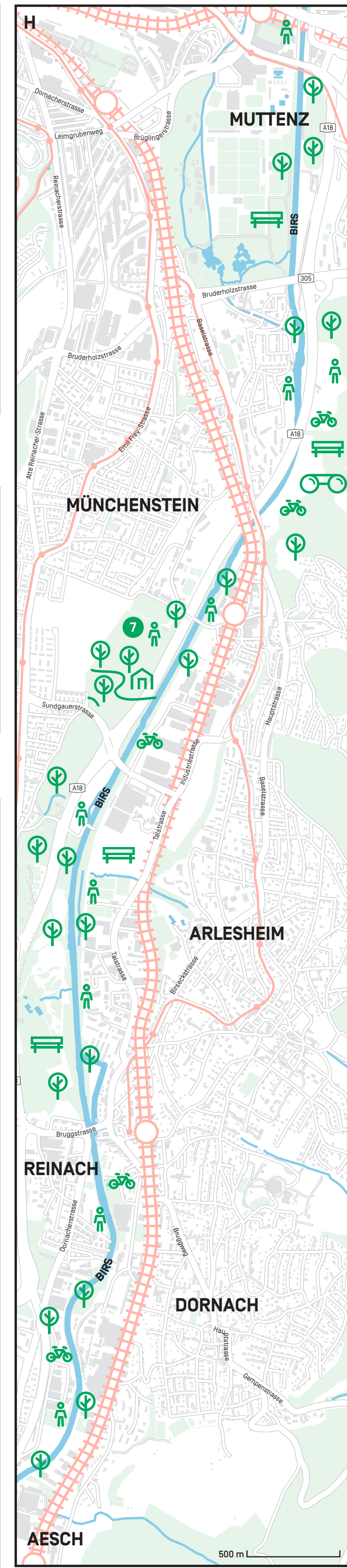
- 24 Industriekultur im Dreiland
Basler Str. 143
D-79540 Lörrach
- 12 Hauptbahnhof Lörrach
Bahnhofstrasse 1
D-79539 Lörrach



- 11 Grenzach Neue Mitte
Scheffelstrasse 1
D-79639 Grenzach-Wyhlen



- 13 IBA Parc des Carrières
Chemin Langhaweg
F-68300 Saint-Louis
- 21 IBA KIT
Jardins de Francette
17 rue Charles Peguy
F-68300 Saint-Louis
- 20 Tram 3
Gare de Saint-Louis
1 place de la gare
F-68200 Saint-Louis
- 21 IBA KIT
Gärtnerlei
Universitäre Psychiatrische
Kliniken Basel
Wilhelm Klein-Strasse 27,
CH-4012 Basel
- 19 Rheinuferweg
St. Johann Basel – Huningue
Berges du Rhin
Bâle Saint-Jean – Huningue
- 2 Land
- 21 IBA KIT
Rheinpark
D-79576 Weil am Rhein
- 5 Badischer Bahnhof Basel
Schwarzwaldallee 200
CH-4016 Bâle
- 25 Landschaftspark Wiese mit
Revitalisierung der Wiese
- 1 24 Stops
Vitra Campus
Charles-Eames-Strasse 2
D-79576 Weil am Rhein
Fondation Beyeler
Baselstrasse 101
CH-4125 Basel
- 3 Am Zoll Lörrach/Riehen
Lörracherstrasse
CH-4126 Riehen
Baslerstrasse
D-79540 Lörrach



Legende/Légende

- Trinationales S-Bahn Basel Netz
RER trinational de Bâle
- S-Bahn Haltestelle
Station RER
- Tramnetz Basel
Réseau de tramway de Bâle
- Tram Haltestelle
Station de tramway
- Traminie im Bau
Ligne de tramway en construction
- Tramnetz Mulhouse
Réseau de tramway Mulhouse
- Bahnnetz
Chemin de fer
- Spazier- und Fahrradweg
Promenade

Legende/Légende

- 7 Birspark Landschaft

PARTNER IBA BASEL | PARTENAIRES IBA BASEL

Mit finanzieller Unterstützung
Avec le soutien financier de la

Ein Projekt unter der Trägerschaft des Trinationalen
Eurodistrict Basel IEB. IBA Basel 2020 wird von der
Europäischen Union kofinanziert / Europäischer Fonds
für regionale Entwicklung – EFRE

INTERREG V Oberhein: Der
Oberhein wächst zusammen,
mit jedem Projekt

INTERREG V Rhin
Supérieur: Dépasser les
frontières: projet après projet

Ein projet porté par l'Eurodistrict Trinationale de Bâle: IBA
Basel 2020 est cofinancée par l'Union Européenne Fonds
européen de développement régional – FEDER.